

# Weiterentwicklung SALZGITTERSEE



## Abschlussbericht zum Beteiligungsprozess

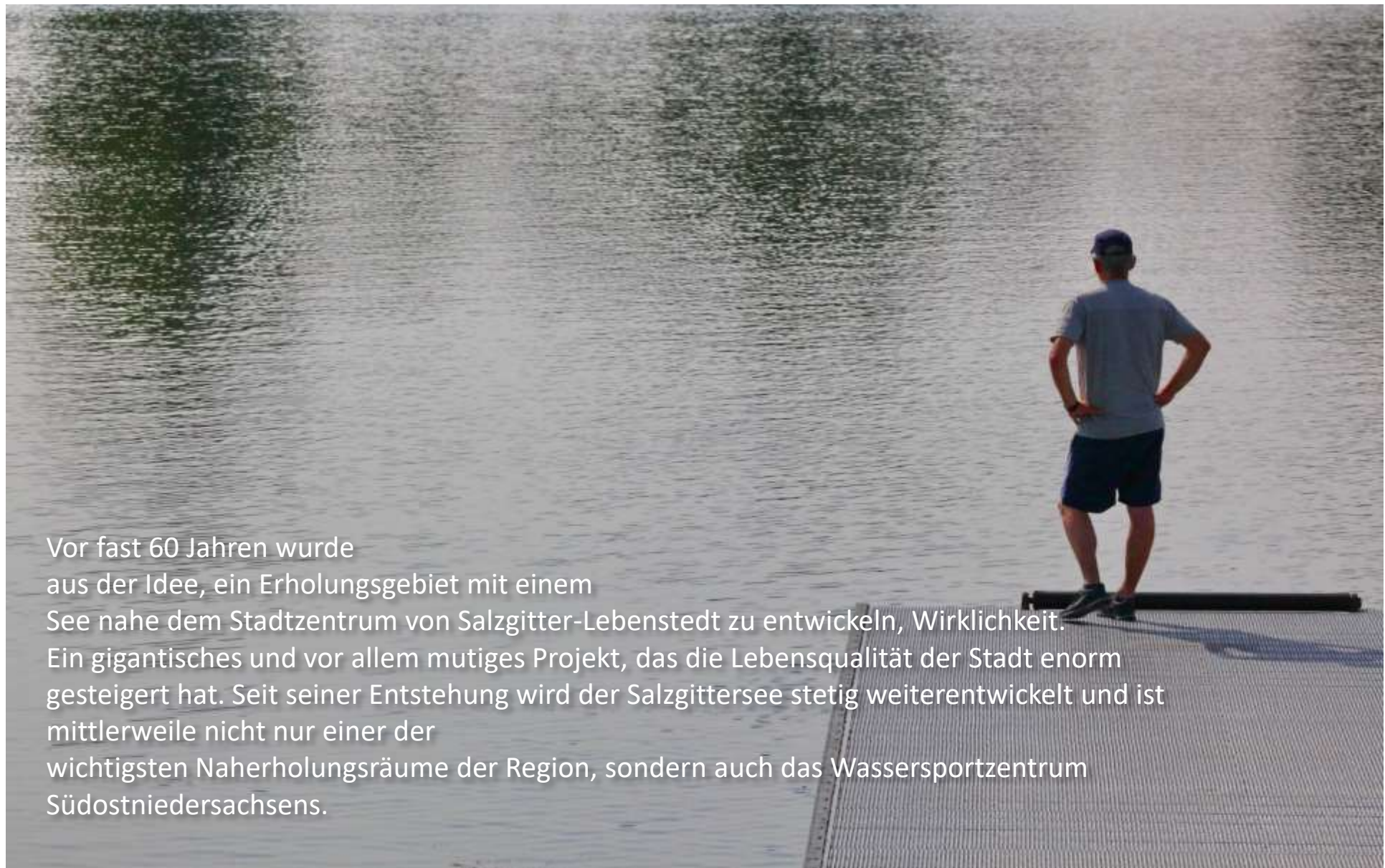


ACKERS PARTNER STÄDTEBAU

Adolfstraße 15  
38102 Braunschweig

Prof. Walter Ackers, Architekt und Stadtplaner  
Sandra Morese, Architektin und Stadtplanerin

[www.ackerspartner.de](http://www.ackerspartner.de)  
[info@ackerspartner.de](mailto:info@ackerspartner.de)



# Inhaltsverzeichnis

|                            |              |
|----------------------------|--------------|
| <b>Vorwort</b>             | <b>S. 4</b>  |
| <b>Geschichte</b>          | <b>S. 6</b>  |
| <b>Zahlen und Fakten</b>   | <b>S. 8</b>  |
| <b>Anlass und Ziel</b>     | <b>S. 12</b> |
| <b>Beteiligungsprozess</b> | <b>S. 16</b> |
| Workshops                  | S. 20        |
| Auftakt                    | S. 24        |
| Projekt-Homepage           | S. 28        |
| Wikimap                    | S. 31        |
| Umfrage 1                  | S. 38        |
| Seespaziergang             | S. 52        |
| Werkstatt 1                | S. 57        |
| Umfrage 2                  | S. 60        |
| Werkstatt 2                | S. 70        |
| Umfrage 3                  | S. 74        |
| <b>Fazit</b>               | <b>S. 79</b> |



## Vorwort

### Der Salzgittersee ist der wichtigste öffentliche Raum – das Herzstück der Stadt!

Der Salzgittersee liegt als einer von wenigen Seen in der Region in Innenstadtnähe. Er verbindet Salzgitter-Lebenstedt mit dem Stadtteil Fredenberg und der offenen Landschaft. Dabei übernimmt er die Aufgabe des wichtigsten öffentlichen Raumes der Stadt.

Der Salzgittersee ist somit nicht nur irgendein Badesee, sondern das Herzstück von Salzgitter-Lebenstedt!



## Vorwort

### Lebensqualität in der Stadt – Beliebtheit in der Region!

Die Lebensqualität und der Freizeitwert einer Stadt sind für viele Menschen wesentliche Kriterien für die Wahl ihres Wohn- und Arbeitsortes. Der Salzgittersee trägt entscheidend dazu bei, der Stadt genau diese Attraktivität zu verleihen.

Für die Menschen aus Salzgitter ist er ein nicht mehr wegzudenkender Ort für Sport- oder Freizeitaktivitäten und für die alltägliche Erholung.

Für Menschen von außerhalb ist der Salzgittersee ein beliebtes Ausflugsziel und schon heute das Wassersportzentrum Süd-Ost-Niedersachsens.



All dies ist einer konsequenten Entwicklung zu verdanken, die den See seit Jahrzehnten über die Stadtgrenzen hinaus beliebt macht.

Dabei sind längst noch nicht alle Möglichkeiten ausgeschöpft – Der See bietet dank seiner Lage und Größe beste Voraussetzungen für eine positive Weiterentwicklung!



### Von der Idee zur Realität – Die Geschichte des Salzgittersees

Die Idee ist noch älter, aber 1958 gab es erste konkrete Planungen zur Gestaltung eines Erholungsgebietes mit See in der Fuhse-Aue. Finanziert wurde das Projekt durch die Kiesgewinnung im Gebiet des zukünftigen Sees. 1960 begannen hierzu die Baggerarbeiten. Am Westufer des Sees wurde zur Weiterverarbeitung ein Kies- und ein Betonwerk errichtet. Bereits 1963 konnte eine Teilfläche des Sees für den Bade- und Wassersportbetrieb freigegeben werden. Zu dieser Zeit besaß der See eine Fläche von 10 Hektar.

Die geplante Größe des Sees wurde in den Folgejahren mehrmals erweitert (1967: 42 Hektar Wasserfläche, 1968: 50 Hektar Wasserfläche). 1977 hatte der See seine heutige Größe von 75 Hektar Wasserfläche erreicht.

Zwischen 1964 und 1971 wurde der Verlauf der Fuhse nach Westen verlegt, sodass sie den See nicht mehr durchfloss. Wichtige Meilensteine in der Entwicklung des Sees als Freizeitziel waren in den folgenden Jahren die Eröffnung der Eissporthalle (1978), die Eröffnung der Wasserskiseilbahn (2004), der Bau des Piratenspielplatzes (2008) und die Eröffnung des Café del Lago (2015).

Der Salzgittersee um ca. 1975, Quelle: Bäder, Sport und Freizeit Salzgitter GmbH



## Der See heute - Zahlen und Fakten



### Erholungsgebiet / Wassersportzentrum

**Lage:** Salzgitter / Lebenstedt-West /  
Fredenberg

**Kategorie:** künstlicher Binnensee (Bau:  
1960 – 1977 5 Mio. Tonnen Kiesabbau)

**Baubeginn:** 1960

**Bade- und Wassersportbetrieb:**  
seit 1963

**Besonderheiten:** Flothe- und Fuhse  
Niederung, Grundwassersee

**Größe des Erholungsgebietes:**  
ca. 225 ha (1% der Stadtfläche)

**Parkflächen:** über 2.000 Stellflächen

**Sanitäre Anlagen:** 2 feste  
Toilettenhäuser (an Wasserskianlage,  
seit 2013 am Piratenspielplatz), mobile  
Toilettenanlagen

**Öffnungszeiten:** ganzjährig geöffnet

### Daten Salzgittersee

**Wasserfläche:** 75 Hektar

**West-Ost:** 800 m

**Nord-Süd:** 2.120 m

**Tiefe:** bis zu 17 m

**Größe der Insel:** 22,5 Hektar

**Strandfläche / 2 Badestrände:**  
gesamt ca. 5 Hektar

**Strand Ostufer:**  
1.300 m lang, 35 m breit

**Strand Westufer:**  
450 m lang, 10 m breit

**Länge des Wegenetzes:** 15 km  
Ufer- und Nebenwege

**Wasserqualität:** Hervorragend

**Wassersport:** Rudern/ Segeln/ Surfen/  
Kanu (Regattastrecken), Angeln, Tauchen,  
Wasserskianlage, Wasserrettung



## Der See heute - Zahlen und Fakten



### **Kostenfreie Angebote**

- Freisportanlagen (Badminton, Basketball, Finnlaufbahn, Fußball, Handball, Hockey, Volleyball)
- Discgolf-Parcours (2011)
- 4 Hundeauslaufwiesen / ,  
1 Hundebadestelle (Insel)
- Piratenspielplatz (2008)
- 4 Grillplätze
- Tennisplätze
- Reisemobilstellplatz am Hallenfreibad (2010)
- Badeplattformen (Westufer und Reppnersche Bucht)
- Kinderspielplatz Weststrand
- Planetenpfad
- Ausgebautes Wegenetz für  
Fahrradfahrer / Inlineskater
- zertifizierte Laufstrecken

### **Kostenpflichtige Institutionen**

- Hallenfreibad
- Wasserskiseilbahn (2004)
- Eissporthalle (1978)
- Bootsvermietung (Tretboote,  
Ruderboote,
- Kanus, Stand-Up-Paddeling)
- Segelflugplatz

### **Gastronomieangebote**

- Restaurant Seeterrasse (Ruderclub)
- Café und Bistro Sonnendeck  
(Wasserskiseilbahn)
- Café del Lago (Reppnersche Bucht)

## Der See heute - Zahlen und Fakten



### Vereine (ca. 2.200 Mitglieder)

- Angelsportverein Fuhsetal
- DLRG Ortsgruppe SZ-Lebenstedt
- Kanu-Club Salzgitter
- Marinekameradschaft Salzgitter
- Ruderclub am Salzgitter
- Segel-Club Salzgitter
- Sportgemeinschaft AERO Salzgitter
- Surf-Club Salzgitter
- Tauchgemeinschaft Sepia
- Wasserwanderer Salzgitter

### Veranstaltungen

- Wassersportliche Veranstaltungen der Vereine
- Volkstriathlon
- Laufveranstaltungen, z.B. Silvesterlauf
- Fackelschwimmen
- Drachenbootrennen
- Discgolf-Turniere
- Seefest (alle 2 Jahre, in 2015)
- Radio-ffn-Kindertag auf Insel (11 x bis 2012, ca. 50.000 – 80.000 Besucher)
- Flugtage

## Der See heute - Zahlen und Fakten



### Heutige Nutzungen

-  Parkplatz
-  Bushaltestelle
-  Busparkplatz
-  Wohnmobilstellplatz
  
-  Übersichtstafel
-  Kiosk/Restaurant
-  Schutzhütte
-  WC
  
-  Kanu
-  Rudern
-  Segeln
-  Slipanlage
-  Windsurfen
-  Wasserski
  
-  Beachvolleyball
-  Discgolf
-  Freisportanlage
-  Kinderspielplatz
-  Piratenspielplatz
-  Segelflugplatz
  
-  Grillplatz
-  Hundenauslaufwiese
-  Hundebadestelle

## Anlass und Ziel

### MitDenken und MitMachen: Arbeiten an der Zukunft!

Über die vielen Möglichkeiten der Weiterentwicklung des Salzgittersees wird seit seiner Entstehung gesprochen und diskutiert.

Auch jetzt bot sich wieder die Gelegenheit, einen Blick auf den Ist-Zustand zu werfen, Ideen einzubringen und sich über mögliche Vorbehalte auszutauschen.

Tabuthemen gab es nicht - wir wollten gemeinsam darüber nachdenken, wo Liebgewonnenes geschützt werden soll und wie wir gleichzeitig ein Alleinstellungsmerkmal für die Stadt Salzgitter herausarbeiten können.



Eines war jedoch klar: Bei der Weiterentwicklung musste berücksichtigt werden, dass das Seeufer für die Öffentlichkeit zugänglich bleibt und die heutigen Nutzungen weiter bestehen können.



### Projektentwicklung im Kontext von Stadt- und Regionalplanung

Die Weiterentwicklung des Salzgittersees konnte nicht losgelöst von der gesamten Stadt Salzgitter und der Region diskutiert werden.

Bereits die Fortschreibung des Integrierten Stadtentwicklungskonzeptes der Stadt Salzgitter aus dem Jahre 2012 benennt die Entwicklung des Salzgittersees als eines von sieben Leitzielen.

Unsere Region soll laut dem Regionalen Umsetzungs- und Investorenkonzept Freizeit und Lebensqualität (RIK) bis 2020 die bundesweite Referenzregion für Arbeit und Lebensqualität werden! Hierfür engagiert sich die „Allianz für die Region GmbH“. Diese Allianz bündelt Akteure aus Politik und Verwaltung sowie Wirtschaft und Wissenschaft und schafft so wichtige Voraussetzungen für eine starke Region. Dafür organisiert und realisiert das Bündnis gemeinsam mit kompetenten Partnern Projekte und Programme in verschiedenen Handlungsfeldern.

## Anlass und Ziel

Mit dem Regionalen Umsetzungs- und Investorenkonzept werden sinngemäß folgende Ziele verknüpft:

- Steigerung der Lebensqualität in Projekten öffentlich-privater Kooperation
- Gewinnung von privaten Investoren und Betreibern
- Schaffung und Sicherung von Arbeitsplätzen und positive Auswirkung auf die Fachkräfteentwicklung in der Region
- Verbesserung des Images der Region
- Beitrag zur Erhöhung des Bekanntheitsgrades im nationalen und internationalen Tourismusmarkt



## Anlass und Ziel

Auf Grundlage einer in den letzten Jahren erarbeiteten Ideensammlung der WIS Wirtschaftsförderung der Stadt Salzgitter zusammen mit der Allianz für die Region beabsichtigt die Stadt Salzgitter die Weiterentwicklung des Salzgittersees.

Um so viele Ideen wie möglich berücksichtigen zu können, wurde eine umfangreiche Beteiligung der Öffentlichkeit durchgeführt.

Die Ergebnisse sollen in die Diskussion über ein Gesamtkonzept für den Salzgittersee einfließen.



## Beteiligungsprozess

### **Bürgerversammlungen**

Zum Auftakt und zum Abschluss wurde die Öffentlichkeit anhand ausführlicher Präsentation über das Verfahren und die Ergebnisse der verschiedenen Beteiligungsformen informiert.

### **Internetseite**

Mit einer permanenten Internetseite wurde die Öffentlichkeit umfassend über das Projekt und die diversen Beteiligungsmöglichkeiten informiert. Ergebnisse und Dokumentationen wurden kontinuierlich aktualisiert und stehen bis heute den Usern offen.

### **Drei Online-Umfragen**

In drei Umfragen konnten Vorstellungen und Bewertungen einer breiten Öffentlichkeit ermittelt werden.

### **Wiki-Map**

Hier konnten auch konkrete Vorschläge in einer Karte des Sees lokalisiert beschrieben werden.

### **Workshopverfahren für den Lenkungskreis**

Zur Abstimmung mit dem Lenkungskreis wurden drei Workshops mit unterschiedlichen Schwerpunkten durchgeführt. Zwei der Workshops fanden zu Beginn des Prozesses statt, der dritte Workshop diente u.a. der Bewertung der Ergebnisse aus den ersten beiden Workshops sowie der Bürgerbeteiligung. Teilnehmer: Vertreter der Ratsfraktionen und der Verwaltung, der Allianz für die Region und des Regionalverbands Großraum Braunschweig sowie des Jugendparlaments.



## Beteiligungsprozess

### Stadtspaziergang

Ein Stadtspaziergang eröffnete interessierten Bürgerinnen und Bürgern, Vertreterinnen und Vertretern aus Politik und Verwaltung sowie Vereinen und Verbänden die Möglichkeit, sich vor Ort selbst ein Bild zu machen, Fragen zu stellen und Anregungen zu geben. Es diente der Sensibilisierung der Auftragnehmer für die Sichtweisen der Bürgerschaft, ihre Wünsche und Vorstellungen.

### Befragungen vor Ort und in Schulen

Ergänzend den Internetumfragen wurden Bürgerinnen und Bürger vor Ort interviewt und in gleichem Maße auch Schulen gezielt einbezogen.

### Werkstattverfahren für die Öffentlichkeit

In zwei Werkstätten wurden Bürgerinnen und Bürger aktiv beteiligt, um das Werkstattverfahren selbst zu gestalten, Ideen und Vorschläge zur Entwicklung des Sees zu erarbeiten und die Ergebnisse zu kommentieren.



### Steuerkreis

Der Steuerkreis dient der fachlichen Abstimmung und Vorbereitung der verschiedenen Beteiligungstermine. Dem Steuerkreis gehören an:

- Dez. III – Stadtrat Bauen, Stadtplanung und Umwelt
- Referat Presse- und Öffentlichkeitsarbeit (01.4)
- Fachdienst Stadtplanung, Umwelt, Bauordnung & Denkmalschutz (61)
- Eigenbetrieb Grundstücksentwicklung (EB 62)
- Fachdienst Tiefbau und Verkehr (66)
- Städtischer Regiebetrieb (SRB)
- Bäder, Sport und Freizeit Salzgitter GmbH (BSF)
- Wirtschafts- und Innovationsförderung Salzgitter (WIS)
- Regionalverband Großraum Braunschweig
- Allianz für die Region

### Lenkungskreis

Der Lenkungskreis dient der politischen Diskussion, Einordnung und Bewertung der öffentlichkeitswirksamen Themen und der Ergebnisse der Umfragen und Werkstätten.

Zugehörig zum Lenkungskreis sind die Mitglieder des Steuerkreises sowie die Repräsentanten von

- SPD - Ratsfraktion
- CDU - Ratsfraktion
- FDP - Ratsfraktion
- M.B.S. - Ratsfraktion
- Bündnis 90/ Die Grünen - Ratsfraktion
- Die Linke - Ratsfraktion
- Jugendparlament

## Beteiligungsprozess

### Steuerkreis

#### Fünf Konferenzen

Mit dem Steuerkreis wurden insgesamt 5 Arbeitstreffen durchgeführt, in denen die Mitglieder aktiv die Vorgehensweisen gestalten konnten:

- 07. September 2018
- 26. September 2018
- 24. Januar 2019
- 29. April 2019
- 15. August 2019



### Lenkungskreis

#### Drei Workshops und eine Sitzung

In drei Workshops wurden wesentliche Inhalte der Beteiligung erörtert und erarbeitet und das weitere Vorgehen abgestimmt (Sitzung)

- 18. Oktober 2018 Workshop I
- 11. Februar 2019 Workshop II
- 13. Mai 2019 Workshop III
- 26. August 2019 Sitzung



## Lenkungsreis

### Lenkungsreis I - Workshop: Prozess

- Offenes Seeufer: Nutzungsmix / Balance der Entwicklung
- Ziele der Stadtentwicklung
- Formen der Bürgerbeteiligung

### Lenkungsreis II - Workshop: Räume und Strukturen

- Strukturierung der Entwicklungsräume
- Erschließungsmöglichkeiten / ÖPNV
- Technische Infrastruktur – Anforderungen

### Lenkungsreis III - Workshop: Ziele, Module, Prioritäten

- Nächste Ziele
- Projekte und Wechselwirkungen
- Pilotprojekte

### Lenkungsreis IV: Bürgerversammlung



## ÖFFENTLICHKEIT

Der gesamte Beteiligungsprozess ist gekennzeichnet durch eine umfangreiche, mit dem Steuer – und Lenkungskreis sorgfältig abgestimmte Vorgehensweise.

Die große Beliebtheit des Sees liegt nicht zuletzt in seiner Größe und Vielseitigkeit. Charakteristische Sichtweisen, Meinungen und Ansprüche sind in Zitatform zusammen mit stimmungsvollen Fotografien in den Bericht gliedernd eingesetzt.

**19.11.2018** Bürgerversammlung: Auftakt

seit **06.12.2018** Projekt-Homepage

**06.12.2018 – 13.01.2019** Wikimap

**06.12.2018 – 13.01.2019** Internet-Umfrage 1

**06.12.2018** Beteiligung Schüler / Jugend

**06.12.2018** Befragungen vor Ort

**24.02.2019** Seespaziergang


**04.03.2019** Werkstatt 1

**25.03. – 14.04.2019** Internet-Umfrage 2

**03.06.2019** Werkstatt 2

**24.06. – 14.07.2019** Internet-Umfrage 3

**16.09.2019** Bürgerversammlung: Fazit



*„Der schönste  
Platz in Salzgitter, um die  
Seele baumeln zu lassen  
und mit der Natur in  
Einklang zu sein“*

Die Beliebtheit des Sees liegt nicht zuletzt in seiner Größe und Vielseitigkeit. Charakteristische Sichtweisen, Meinungen und Ansprüche der Bürgerinnen und Bürger haben wir in Zitatform locker in den Bericht eingearbeitet – zusammen mit stimmungsvollen Impressionen des Sees.

Freiräume  
Naturerlebnis  
Ruhe  
Erholung

## Beteiligungsprozess



### ÖFFENTLICHKEIT

## Bürgerversammlung: Auftakt 19.11.18

Projekt-Homepage

Wikimap

Internet-Umfrage 1

Beteiligung Schüler / Jugend

Befragungen vor Ort

Seespaziergang

Werkstatt 1

Internet-Umfrage 2

Werkstatt 2

Internet-Umfrage 3

Bürgerversammlung: Fazit

### Ziele der Veranstaltung

- Erläuterung des Verfahrens: Anlass, Vorgehensweise, Ziele
- Vorstellung der Ideensammlung „Konzept Freizeit & Tourismus Salzgitter – Weiterentwicklung Salzgittersee“
- Information über die Beteiligungsmöglichkeiten

### Besonders eingeladen wurden: Vereine am See

- Angelsportverein,
- DLRG,
- Kanu-, Ruder- und Segel- und Surfclubs
- Tauchgemeinschaft
- Wasserwanderer

### Betriebe am See

- Cafés Sonnendeck,
- Café del Lago,
- Restaurant Seeterrasse
- Hallenbad und Eissporthalle
- Bootsvermietung
- Wasserskiseilbahn

### Beteiligt waren darüber hinaus

- Politik mit den verschiedenen Fraktionen
- Verwaltung mit mehreren Dezernaten
- Regionalverband Großraum Braunschweig und
- Allianz für die Region

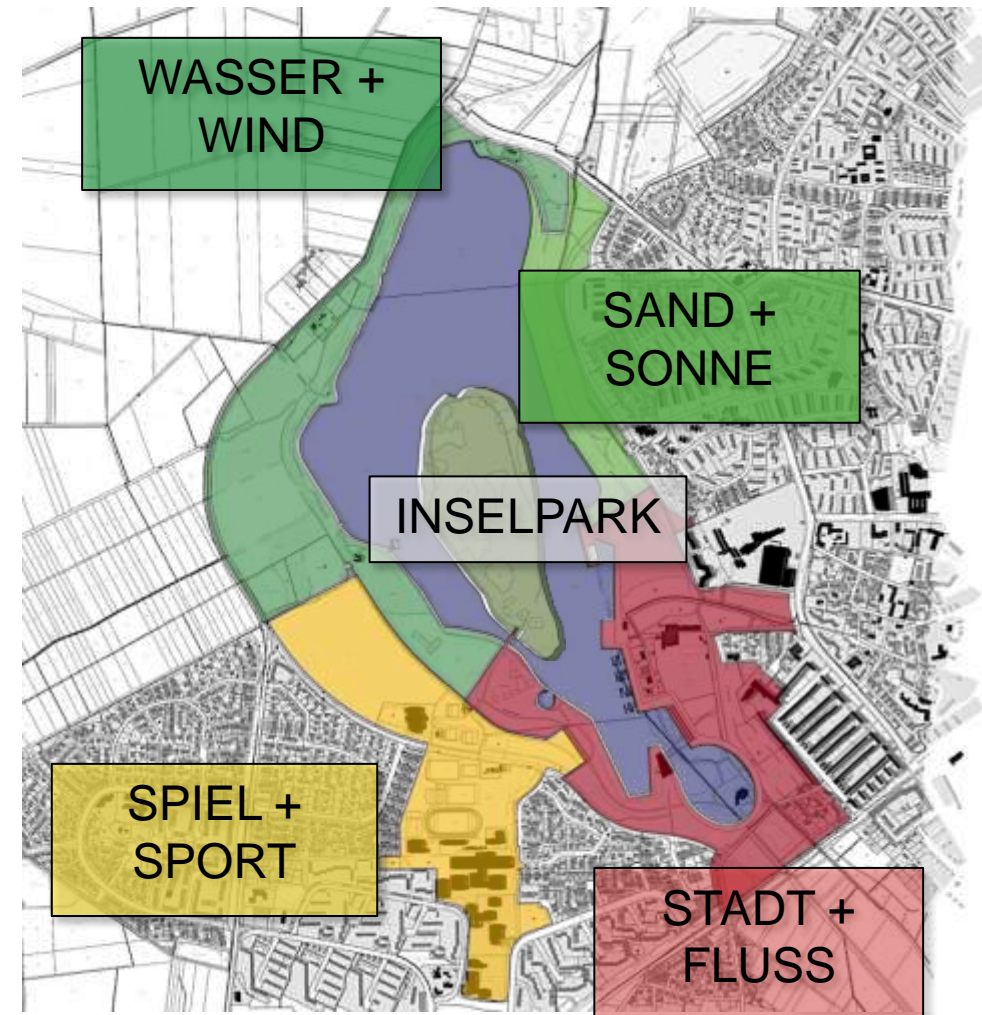
## Beteiligungsprozess

### Bürgerversammlung Auftakt

**Den See für die Stadtentwicklung nutzen...** so die Intention der Ideensammlung, deren wesentliche Aussagen in der Auftaktveranstaltung dargestellt wurden.

#### ...Themenräume definieren, Stärken weiterentwickeln

- Masterkonzept als übergeordneter Rahmen für die gesamte Seentwicklung
- Fünf thematische Räume strukturieren die zukünftige Entwicklung
- Insgesamt 25 kurzfristig umsetzbare Angebotsbausteine
- Guter Mix an öffentlich und privat getragenen Angeboten
- Neue Projektideen sind integrierbar, sofern sie zur Ausrichtung des jeweiligen Themenbereiches passen





## Beteiligungsprozess

### Bürgerversammlung Auftakt

#### Großes Interesse und Informationsbedarf ...

... der Bürgerschaft zeigten sich in der starken Beteiligung an der Auftaktveranstaltung.

Erste Kommentare und Vorlieben wurden gesammelt und ausgewertet.

#### Ergebnisse

- Besonderheiten des Sees
- Ängste und Anregungen
- Bedeutung Natur
- Jugend über Schulen gezielt ansprechen
- Naturschutzverbände





## Beteiligungsprozess

Am 6. Dezember 2018 wurde die Projekt-Homepage freigeschaltet: [www.weiterentwicklung-salzgittersee.de](http://www.weiterentwicklung-salzgittersee.de)

Auf dieser Homepage findet sich auch aktuell noch alles Wichtige rund um das Projekt „Weiterentwicklung des Salzgittersees“. Hier können sich alle Interessierten nicht nur über den See und bisherige Ideen informieren, sondern auch darüber, wie sie aktiv mitwirken konnten!

Gefragt wurde nach der persönlichen Meinung, den Ideen und Kreativität. Die Besucher der Seite wurden animiert, an einer Online-Befragung oder auch an den öffentlichen Veranstaltungen teilzunehmen.

Die Seite hat sich als zentrales Informationsmedium sehr bewährt und wurde intensiv genutzt, wie sich an den Teilnehmerzahlen der Umfragen zeigte.

### ÖFFENTLICHKEIT

Bürgerversammlung: Auftakt

## Projekt-Homepage

Wikimap

Internet-Umfrage 1

Beteiligung Schüler / Jugend

Befragungen vor Ort

Seespaziergang

Werkstatt 1

Internet-Umfrage 2

Werkstatt 2

Internet-Umfrage 3

Bürgerversammlung: Fazit

## Beteiligungsprozess

### Projekt-Homepage

**Die Homepage erschließt sämtliche Informationen und alle Ergebnisse der Beteiligung**

- Informationen
- Zahlen und Fakten
- Historie des Sees
- Fotos: Impressionen
- Videoflüge über den See
- Ideensammlung
- Online-Umfragen und deren Ergebnisse
- Downloads der Dokumentationen der Werkstätten, Umfragen, Wikimap etc.

Die Homepage war das wichtigste Medium zur Information & Beteiligung!



Wassersport /Sportvereine

Rudern

Segeln

Wasserski

Tauchen

*„Die Regattastrecke  
der Ruderer darf auf keinen  
Fall verbaut oder  
eingeschränkt werden “*



## Beteiligungsprozess

Die **Wikimap** ermöglicht Nutzern die grafische Lokalisierung von Vorschlägen, Problemen oder Kritik auf einer Kartendarstellung des Sees. Der Zugang erfolgt über die Homepage. Die Vorschläge selbst waren öffentlich einsehbar und wurden von Teilnehmern bewertet.

Die Wikimap wurde mit der Eröffnung der Homepage am 6. Dezember 2018 freigeschaltet und konnte bis zum 12. Januar 2019 genutzt werden. Danach erfolgte die Auswertung, die dem Steuerkreis am 24. Januar und dem Lenkungskreis im Workshop 2 am 11. Februar vorgestellt wurde. Am 4. März 2019 wurden die Ergebnisse in die öffentliche Diskussion der Werkstatt 1 eingebracht.

### ÖFFENTLICHKEIT

Bürgerversammlung: Auftakt

Projekt-Homepage

## Wikimap 06.12.2018 – 13.01.2019

Internet-Umfrage 1

Beteiligung Schüler / Jugend

Befragungen vor Ort

Seespaziergang

Werkstatt 1

Internet-Umfrage 2

Werkstatt 2

Internet-Umfrage 3

Bürgerversammlung: Fazit

## Beteiligungsprozess

### Wikimap

Die Beteiligung war intensiv und aufschlussreich. Sie ergab

- exakt 100 Vorschläge,
- verteilt auf die fünf Abschnitte des Sees,
- in 4 Kategorien mit
- 1.708 Bewertungen.

Die Bewertungen der Nutzer erlauben eine nachvollziehbare quantitative Hierarchisierung der Wünsche und Vorschläge.

16

#### Wege, Beleuchtung

👍 45 🚫 5

»Die Asphaltierung um den See im Innenkreis und Außenkreis erneuern.

Damit die Unfallrisiken minimiert werden.

Damit Familien mit Kindern dort Skaten, Radfahren usw können.

Zudem sollte eine längst Überfällige Beleuchtung errichtet werde. Damit auch in den Dämmerstunden der See genutzt werden kann.

Z.B. Jogger, Spaziergänger.....«

Größter Wunsch: 79 x 

**Der Ausbau der Wege:** Der dringlichste Wunsch betrifft demnach die Wege, ihre Erneuerung und Beleuchtung, ihre Ausstattung. Die betreffenden Positionen erhielten 79 Zustimmungen – bei nur sechs Ablehnungen.

13

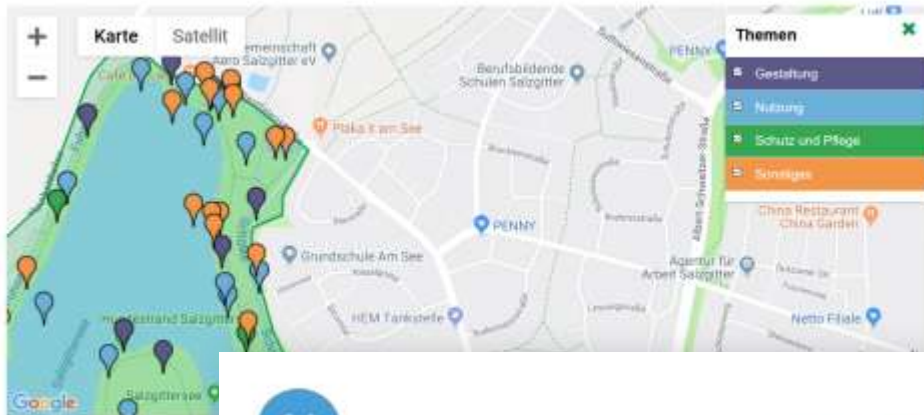
#### Wege

👍 34 🚫 1

»Reparatur / neuer Asphalt des Weges rund um den See«

# Beteiligungsprozess

## Wikimap



**01** **Triathlon** 👍 57 🗑️ 2

»Angebot eines Triathlons. Triathlon ist derzeit sehr aktuell und findet viele Teilnehmer auch aus dem weiteren Umfeld«

**07** **DLRG** 👍 53 🗑️ 7

»Ausbau DLRG Station, mehr Unterstützung = mehr Sicherheit«

3 weitere Vorschläge erhielten über 50x 👍

Das Thema **Sport** besitzt demnach einen besonderen Stellenwert und wird auch dank der Sportvereine stark vertreten. Bemerkenswert ist die deutliche Befürwortung eines öffentlichen Jugendsportplatzes.

**15** **Jugendsportplatz** 👍 51 🗑️ 3

»Da an dieser Stelle bereits durch den Piratenspielplatz ein Spielbereich für Kinder geschaffen wurde, würde ich es begrüßen in der Nähe ein Spiel- und Sportbereich für etwas ältere Kinder bzw. Jugendliche (ab 12 Jahren) zu schaffen.

Ich habe an folgende Sportarten wie Bubble Soccer und Fußballdart o.ä. gedacht, diese Sportangebote ergänzen sich perfekt mit dem vorhandenen Volleyballplatz und Beachfußballplatz.«



## Beteiligungsprozess

### Wikimap

- 71 Wege erneuern & Beleuchtung (Nr. 13 & 16)
- 55 Triathlon-Angebot
- 48 Jugendsportplatz
- 46 Ausbau DLRG Station
- 45 Veranstaltungen, Konzerte (Nr. 54 & 58)
- 36 Forellenhof erhalten + neue Angebote
- 32 Bäume & Mülleimer (Reppnersche Bucht)
- 27 Parkplatz: Parkgebühren
- 25 Spielplatz erweitern
- 24 Eiswagen
- 22 Gastronomie
- 22 Sandqualität verbessern
- 20 Beleuchtung Parkplatz: Sicherheit
- 20 Motorik-Anlage: Fitnessgeräte
- 23 Shisha-Bar
- 29 Freizeitpark wie Rusty-Island
- 63 Hundestrand .. (06,07,09,12,13)

Die Favoriten: 👍 – 👎 = XX

**Zustimmung und Ablehnung** sind bei den Vorschlägen sehr ungleich verteilt. So werden die durchaus starken Wünsche nach Hundestrand und Hundespielwiese (Fragen 06,07,09,12,13) deutlich abgelehnt mit minus 63 Wertungen. Hierin wird ein besonderer Konflikt sichtbar, der durchaus Ordnungsbedarf beinhaltet.

Im positiven Sinne wurden weiter neben den o. g. Themen die Wünsche nach Veranstaltungen und Konzerten und dem Erhalt und Erneuerung des Forellenhofs stark bewertet.

Weitere Aspekte betreffen die Parklandschaft (Bäume) und Pflege (Mülleimer), den Parkplatz (Beleuchtung, Gebühren) die Gastronomie, teilweise mobil oder auch die Sandqualität.

# Beteiligungsprozess

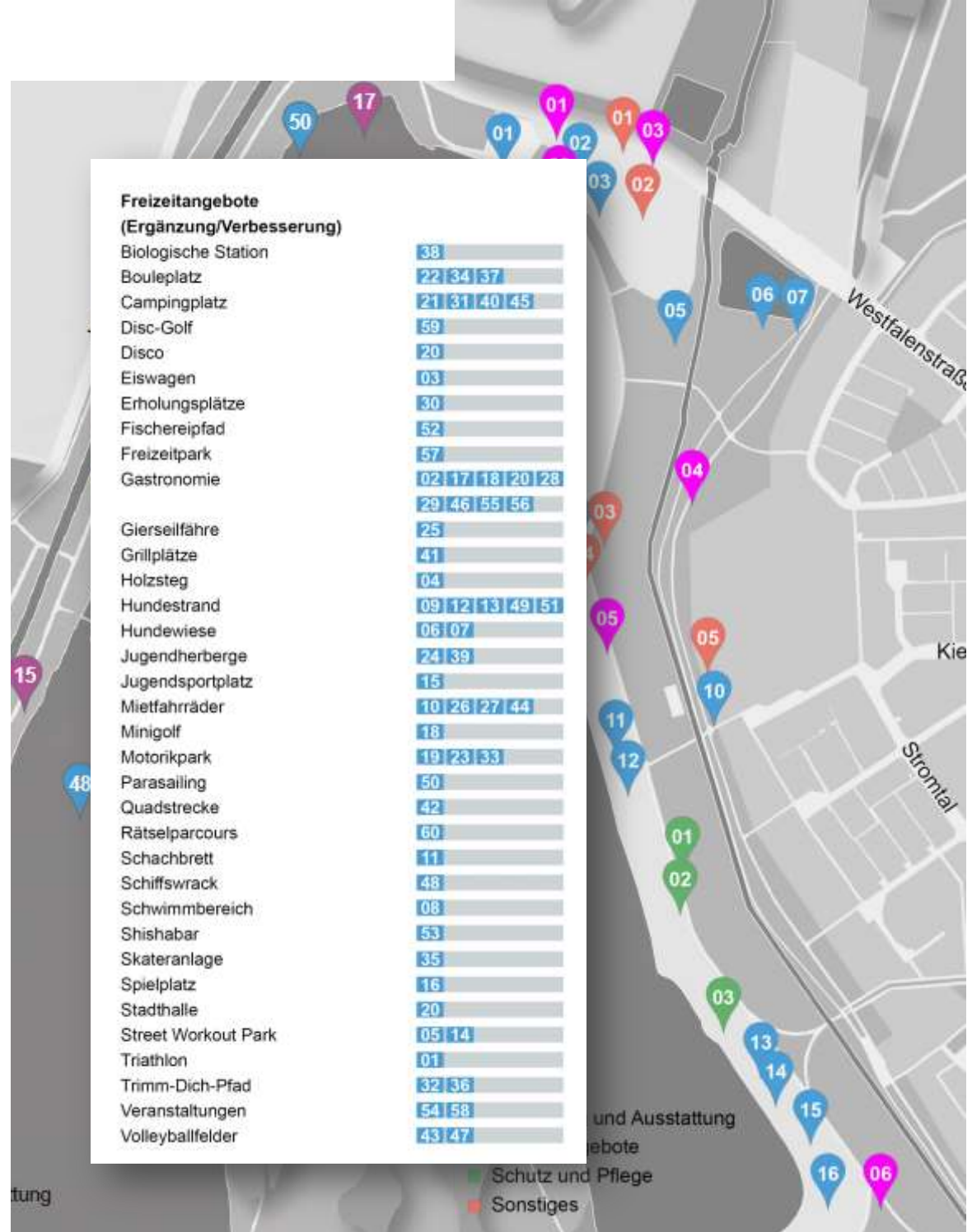
## Wikimap

Der Themenkomplex Freizeitangebote wurde besonders intensiv bedacht:

**60** Vorschläge zum Thema  
FREIZEITANGEBOTE

**9** Vorschläge:  
GASTRONOMIE

**7** Vorschläge:  
HUNDESTRAND/ -WIESE



# Beteiligungsprozess

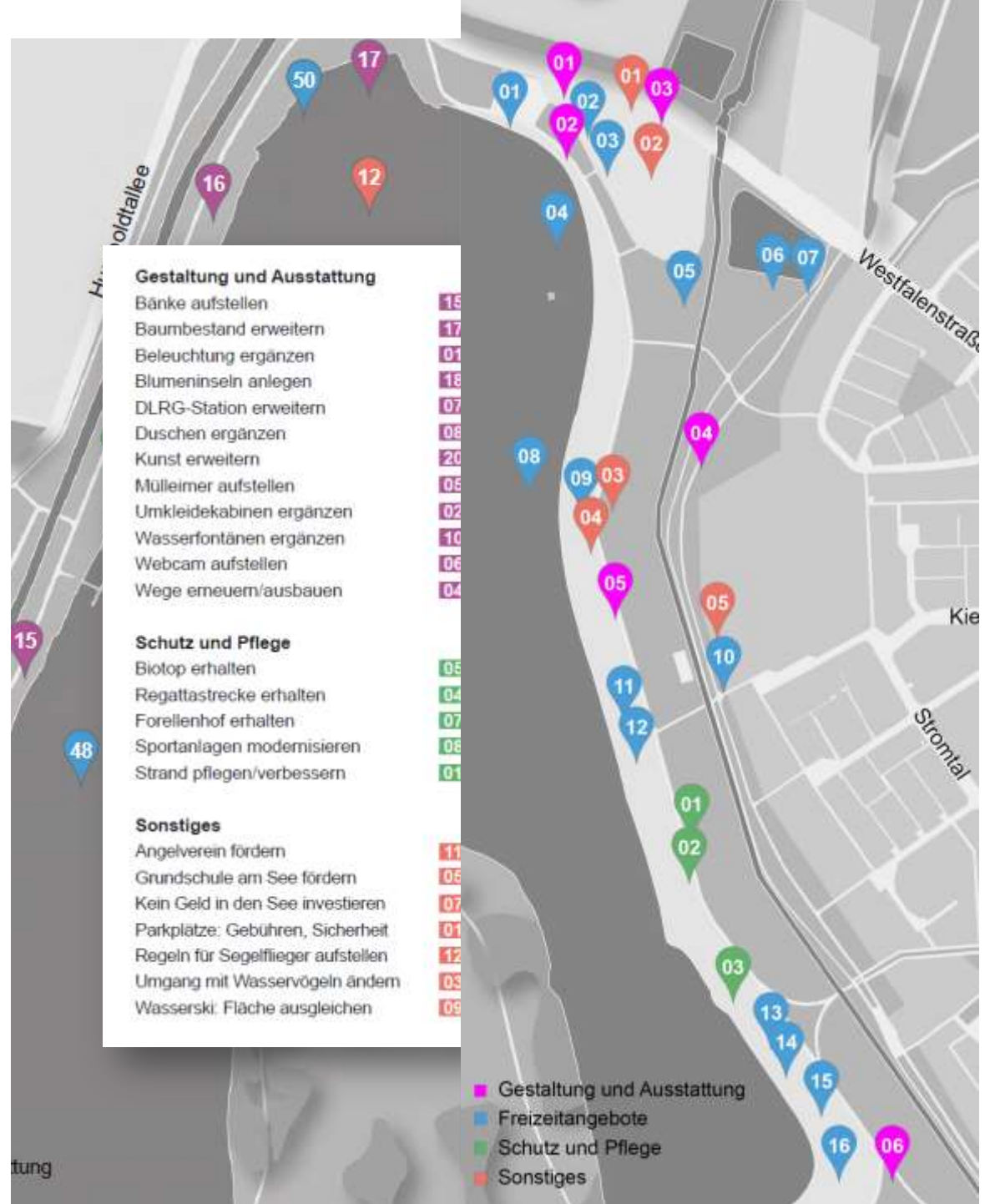
## Wikimap

Die Themen Gestaltung und Ausstattung und Schutz und Pflege folgen in der Bedeutung

**22** Vorschläge zum Thema  
GESTALTUNG & AUSSTATTUNG

**10** Vorschläge: SCHUTZ & PFLEGE

**10** Vorschläge: SONSTIGES



*„Man müsste endlich mal was gegen die vielen Enten unternehmen – man traut sich gar nicht mehr an den Strand“*

Baden  
Sonnen  
Spielen  
Schwimmen

## Beteiligungsprozess

**Ausführliche Umfragen** wurden über verschiedene Wege durchgeführt, um möglichst alle Alters- und Sozialgruppen zu erreichen. Den zahlenmäßig höchsten Anteil erreichten wir über die Internet-Umfrage. 80% der über 2000 ausgefüllten Fragebögen wurden online beantwortet, über 400 Umfragen erfolgten in der direkten Befragung vor Ort und durch Befragungen an den Schulen.

**Gefragt wurde nach den Motiven** und der Häufigkeit der Besuche des Salzgittersees, nach besonderen Vorlieben, Verbesserungsvorschlägen, Konflikten – aber auch nach Alter und Lebenssituation. So konnten fundierte Aussagen gewonnen werden, die im Folgenden dargestellt werden.

Die vollständigen Ergebnisse sind als Anhang zum Abschlussbericht einsehbar.

### ÖFFENTLICHKEIT

Bürgerversammlung: Auftakt

Projekt-Homepage

Wikimap

06.12.2018 – 13.01.2019

## Internet-Umfrage Beteiligung Schüler Befragungen vor Ort

Seespaziergang

Werkstatt 1

Internet-Umfrage 2

Werkstatt 2

Internet-Umfrage 3

Bürgerversammlung: Fazit

## Beteiligungsprozess

### Umfrage 1

Die Befragungen vor Ort wurden am 11. Dezember mit Ständen vor dem Rathaus und am 12. Januar vor der Eissporthalle durchgeführt. Hier konnten Passanten nach dem Zufallsprinzip und ihrer Mitwirkungsbereitschaft befragt werden.

Schülerinnen und Schüler wurden über Plakate in den Schulen auf die Internetbefragung aufmerksam gemacht und zur Beteiligung animiert.



### Internet – Schulen – vor Ort



**2.029** Menschen haben den Fragebogen ausgefüllt oder teilweise ausgefüllt!



**80 %** haben **online** an der Umfrage teilgenommen (1.608)

**20 %** haben in Schulen & vor Ort teilgenommen (421)

---

**50 %** sind jünger als 30 Jahre  
**60 %** leben mit ihrer Familie zusammen  
**über 50 %** sind berufstätig  
**Fast 40 %** sind Schüler, Studenten, Auszubildende

## Beteiligungsprozess

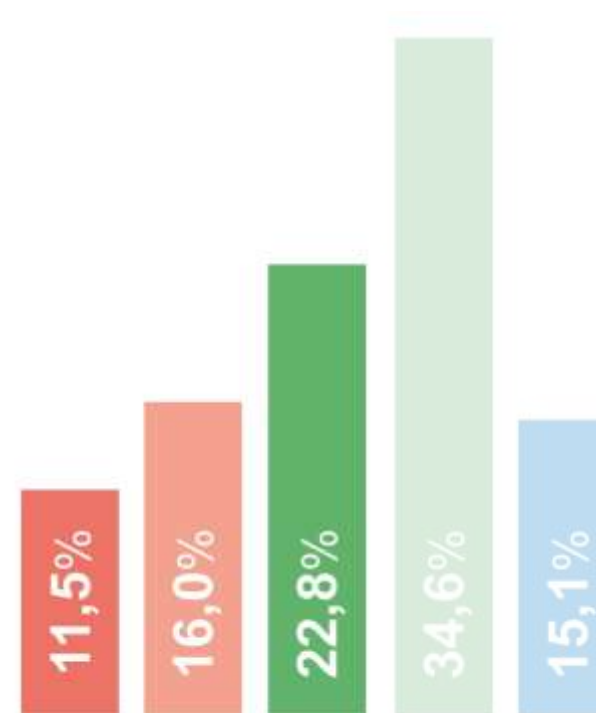
### Umfrage 1

## Wie oft sind Sie am Salzgittersee?

93,7% Antworten

mehr als **die Hälfte...**  
...ist mehrmals pro Monat am See

- fast täglich 11,5%
- ein- bis zweimal pro Woche 16,0%
- mehrmals pro Monat 22,8%
- mehrmals pro Jahr 34,6%
- sehr selten oder nie 15,1%



## Beteiligungsprozess

### Umfrage 1

Besonders erhaltenswert:  
SPIELPLÄTZE,  
STRAND,  
WASSERSKI,  
GASTRONOMIE

## Was würden Sie unbedingt erhalten wollen am Salzgittersee?

2.065 Aussagen





## Beteiligungsprozess

### Umfrage 1

## Was würden Sie unbedingt erhalten wollen am Salzgittersee?

2.065 Aussagen

**FREIE ZUGÄNGLICHKEIT**  
ist weiterhin vielen wichtig



## Beteiligungsprozess

### Umfrage 1

## Was lieben Sie besonders am Salzgittersee?

3.249 Aussagen

Ein Vorteil des Sees:

Die **Nähe** zur Stadtmitte!



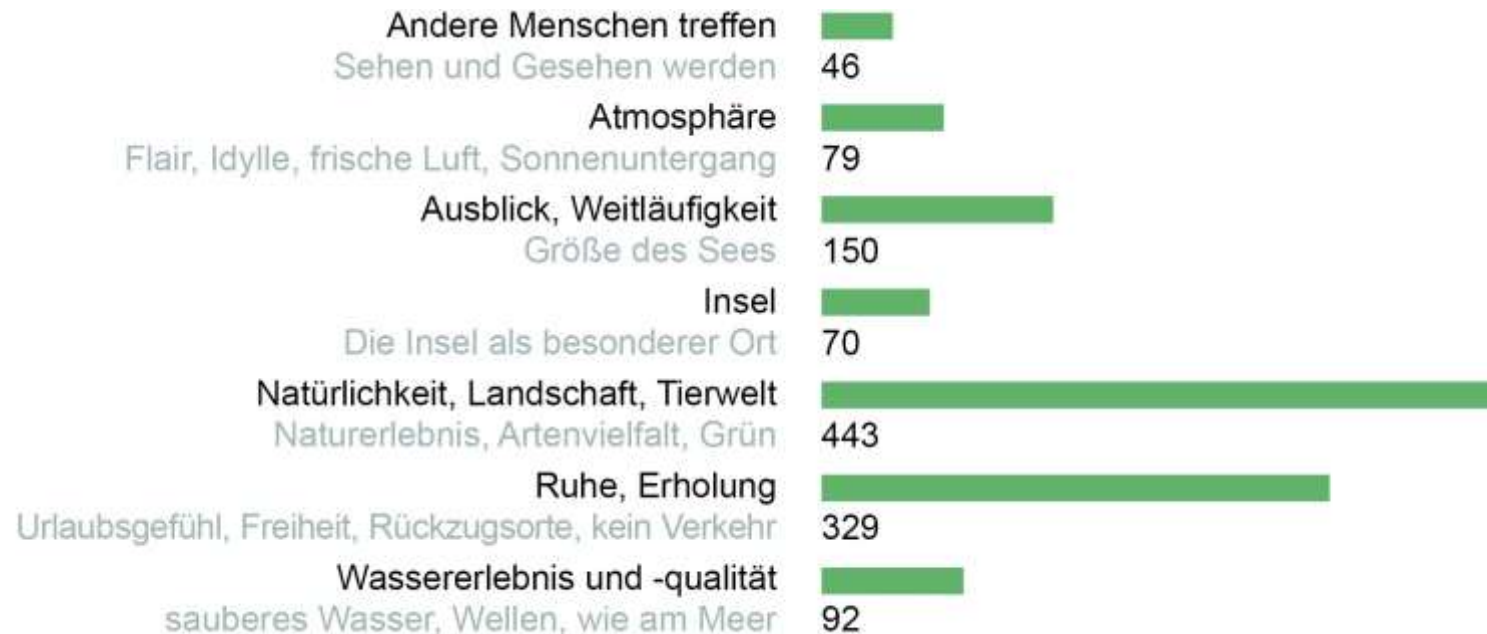
## Beteiligungsprozess

### Umfrage 1

## Was lieben Sie besonders am Salzgittersee?

3.249 Aussagen

Viele lieben **NATUR** und **RUHE** ...



## Beteiligungsprozess

### Umfrage 1

## Was lieben Sie besonders am Salzgittersee?

3.249 Aussagen

### ...viele lieben **Aktivität**



## Beteiligungsprozess

### Umfrage 1

Was gefällt Ihnen nicht,  
bzw. was würden Sie verbessern am  
Salzgittersee?

2.719 Aussagen

## Vor allem stört der **MÜLL** anderer Seebesucher



## Beteiligungsprozess

### Umfrage 1

Was gefällt Ihnen nicht,  
bzw. was würden Sie verbessern am  
Salzgittersee?

2.719 Aussagen

### Bessere WEGE ...



## Beteiligungsprozess

### Umfrage 1

Was gefällt Ihnen nicht,  
bzw. was würden Sie verbessern am  
Salzgittersee?

2.719 Aussagen

...und mehr

## Gastronomie

wurden gewünscht.



# Beteiligungsprozess

## Umfrage 1

Wie oft nutzen Sie die Freizeitangebote am See?  
60,7% Antworten

über die **Hälfte** nutzt regelmäßig ...



... das Hallenbad



... die Eissporthalle



... den Strand



... die Spielplätze



... die Gastronomie





# Beteiligungsprozess

## Umfrage 1

In der Ideensammlung werden Leitthemen mit dazugehörigen Zielen vorgeschlagen.

65,7% Antworten

Geben Sie uns jeweils Ihre **Einschätzung** dazu?



Zustimmung durchschnittlich ca. ...

- 70% Familienfreizeit
- 65% Wassersport, Sportivity
- 60% Freiräume
- 55% Lifestyle
- 40% Teamwork

*„Der  
Piratenspielplatz ist  
ein besonderes  
Highlight und bei der  
ganzen Familie  
beliebt“*

Familienfreizeit  
Kinderspiel  
Ausflugsziel  
Spiel & Sportangebote  
Temporäre Veranstaltungen

## Beteiligungsprozess

## Seespaziergang

**Mit Bürgerinnen und Bürgern** einmal rund um den See spazieren und alle bisherigen Vorschläge direkt am Ort diskutieren – das war das Ziel des gemeinsamen Rundgangs am 24. Februar 2019.

**Alle Vorschläge der Wikimap** waren gut lesbar kartiert und konnten entsprechend in ihrer Bedeutung gut eingeordnet werden.

### ÖFFENTLICHKEIT

Bürgerversammlung: Auftakt

Projekt-Homepage

Wikimap

Internet-Umfrage 1

Beteiligung Schüler / Jugend

Befragungen vor Ort

## Seespaziergang

am 24.2.2019

Werkstatt 1

Internet-Umfrage 2


Werkstatt 2

Internet-Umfrage 3

Bürgerversammlung: Fazit

Beteiligungsprozess

Seespaziergang



Ortsbesichtigung und Diskussion der Themenbereiche und Wikimap-Vorschläge



25 interessierte Bürgerinnen & Bürger

## Beteiligungsprozess

### Seespaziergang

#### Nutzungsansprüche Wasserfläche

-   Regattastrecke 6 Bahnen
-   Wasserski/Durchlass für Boote
-  Schwimmen
-  Bootsverleih
-  Surfsport/Windentstehung
-   Tauchsport



## Ergebnis Seespaziergang

**Nutzungskonflikte** wurden von den Teilnehmern benannt für Schwimmen, Bootsverleih und Surfen, deren Hauptzonen sich im Norden des Sees überlagern – müssen aber wohl hingenommen werden.

**Die 2000-m-Regattastrecke** der Ruderer verträgt keinerlei Einbauten, Brücken oder Verkürzungen. Sie ist ein Alleinstellungsmerkmal des Sees und darf keinesfalls gefährdet werden.

**Tauchzone und Wasserskibahn** besetzen unterschiedliche Bereiche und sind konfliktfrei.



## Beteiligungsprozess

LENKUNGSKREIS

STEUERKREIS

### ÖFFENTLICHKEIT

Bürgerversammlung: Auftakt

Projekt-Homepage

Wikimap

Internet-Umfrage 1

Beteiligung Schüler / Jugend

Befragungen vor Ort

Seespaziergang

**Werkstatt 1** am 4.3.2019

Internet-Umfrage 2

Werkstatt 2

Internet-Umfrage 3

Bürgerversammlung: Fazit



## Beteiligungsprozess

### Werkstatt 1



ca. 40 interessierte Bürgerinnen und Bürger,  
Mitglieder des Lenkungsreises

## 4. März 2019 in der Kulturscheune

- Information zum Spannungsfeld der Interessen
- Zuordnung vorhandener Ansprüche und Projektideen
- Benennung kritischer Themen
- Gewinnung von Aussagen zu Zielen der Stadtentwicklung

## Ergebnis Werkstatt 1

- Themenbereiche der Ideensammlung bestätigt bis auf Ausnahme: Stadtquartier
- Natur und Ruhe: v.a. nordwestliches Ufer & Insel
- Uferbereich von Bebauung freihalten
- Strände am passenden Ort – Erweiterung gewünscht
- Schwerpunkt Sport im südlichen See-Abschnitt
- Gastronomie für alle Seebereiche – außer Nordwest-Abschnitt & Insel
- Angebote für junge Menschen – Skaterpark, Verbesserung Forellenhof
- evtl. Bebauung an Humboldtallee, Mischung von Nutzungen



## Beteiligungsprozess

### ÖFFENTLICHKEIT

Bürgerversammlung: Auftakt

Projekt-Homepage

Wikimap

Internet-Umfrage 1

Beteiligung Schüler / Jugend

Befragungen vor Ort

Seespaziergang

Werkstatt 1

### **Internet-Umfrage 2**

**25.3.2019-14.4.2019**

Werkstatt 2

Internet-Umfrage 3

Bürgerversammlung: Fazit

LENKUNGSKREIS

STEUERKREIS

# Beteiligungsprozess

## Umfrage 2

# SAND & SONNE

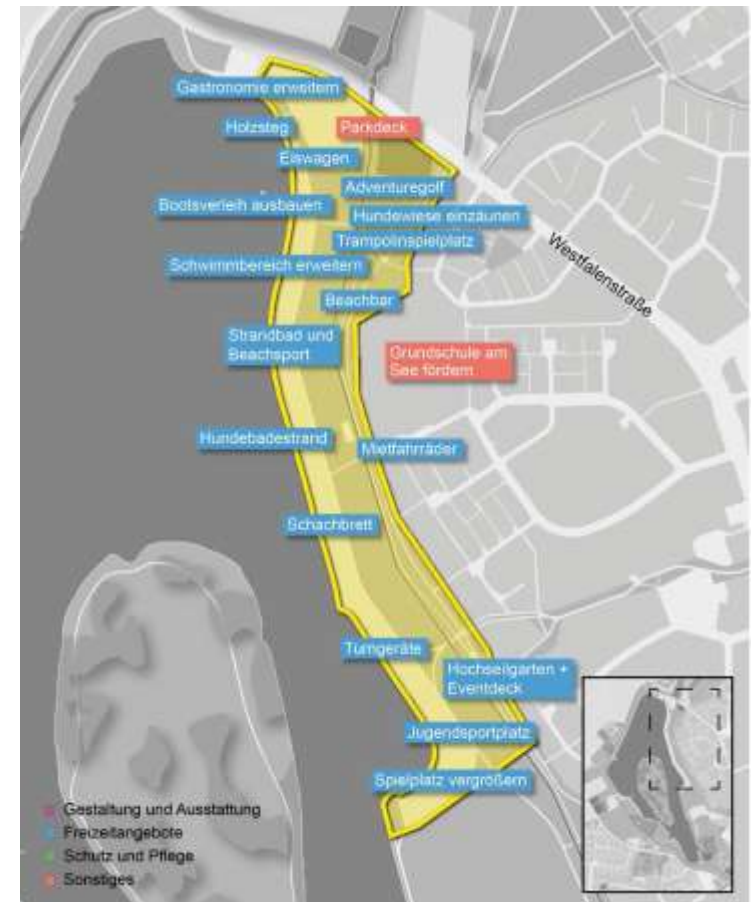
Wie finden Sie die Zuordnung des Themenbereichs Sand & Sonne im Nordosten des Sees?

82,9% Antworten

Sand & Sonne:  
Bestätigt!



|                          |         |
|--------------------------|---------|
| Finde ich ganz gut       | ■ 62,8% |
| Finde ich eher unpassend | ■ 6,9%  |
| Ist mir nicht so wichtig | ■ 30,4% |



# Beteiligungsprozess

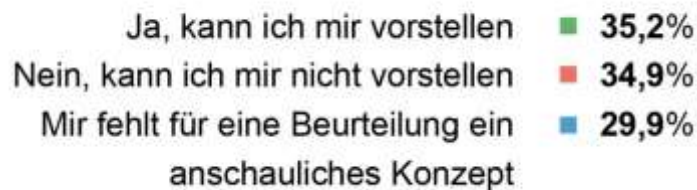
## Umfrage 2

### STADT & FLUSS

Das Thema STADT & FLUSS provoziert bei Vielen die Sorge, dass erhaltenswerte Qualitäten wie Forellenhof, Wäldchen, Teich und Seeufer einer Privatisierung zum Opfer fallen würden.

**Der zu recht immer wieder geforderte Schutz der Natur und die freie Zugänglichkeit des Seeufers müssen jedoch grundsätzlich als Prämisse für jedes Entwicklungskonzept gesehen werden.**

Wenn diese Themen konzeptionell berücksichtigt werden: Würden Sie Lebenstedt stärker durch ein neues, gemischtes Stadtviertel mit Wohnungen und Büros, Plätzen mit Läden und Gastronomie an den See anbinden, wie dies mit dem Begriffspaar Stadt & Fluss gedacht ist? 79,0% Antworten



Ein anschauliches Konzept wird benötigt!



## Beteiligungsprozess

### Umfrage 2

## Sport & Spiel

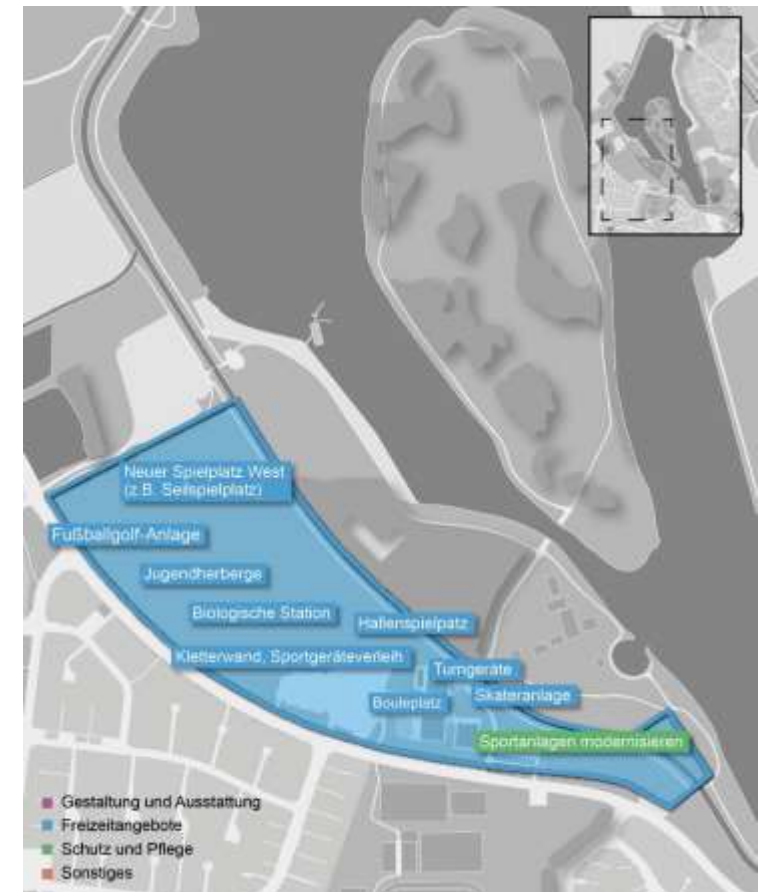
Wie finden Sie die Zuordnung des Themenbereichs Sport & Spiel im Südwesten des Sees?

76,0% Antworten

Sport & Spiel:  
Bestätigt!



|                          |       |
|--------------------------|-------|
| Finde ich ganz gut       | 68,8% |
| Finde ich eher unpassend | 7,5%  |
| Ist mir nicht so wichtig | 23,7% |



# Beteiligungsprozess

## Umfrage 2

## Wasser & Wind

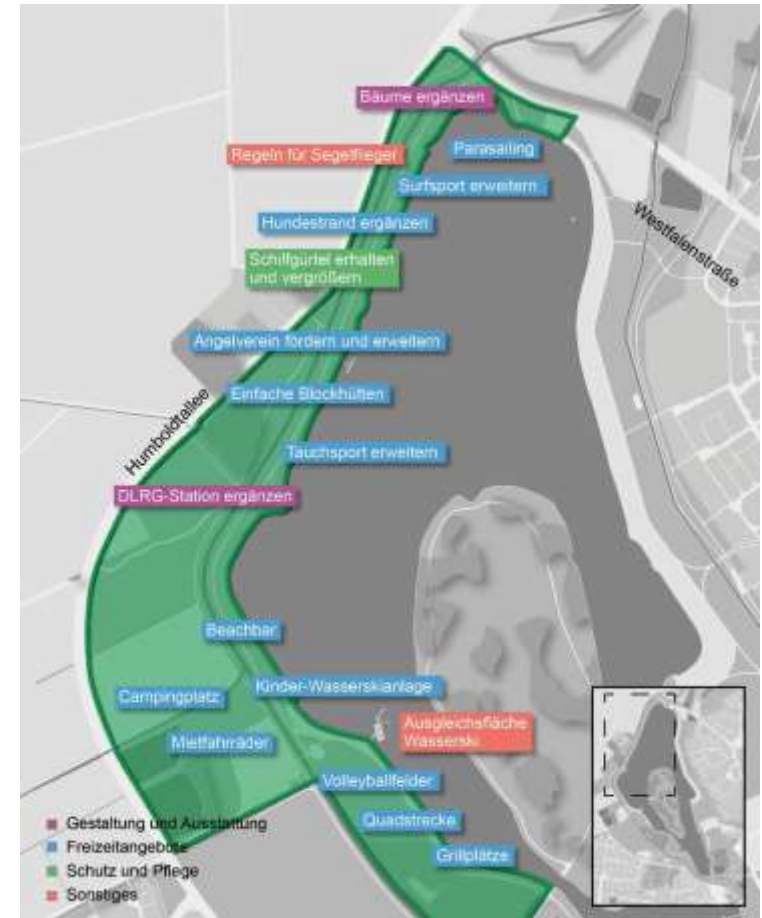
Wie finden Sie die Zuordnung des Themenbereichs Wasser & Wind im Nordwesten des Sees?

74,5% Antworten

Wasser & Wind:  
Bestätigt!



- Finde ich ganz gut ■ **58,5%**
- Finde ich eher unpassend ■ **9,0%**
- Ist mir nicht so wichtig ■ **32,5%**



# Beteiligungsprozess

## Umfrage 2

## Wasser & Wind

Ein Ergebnis aus Umfrage 1 ist, dass viele insbesondere die Natur und die Ruhe am Salzgittersee lieben – andere schätzen gleichzeitig die Vielfalt der Aktivitäten auf dem Wasser. Ist das für Sie ein Konflikt?

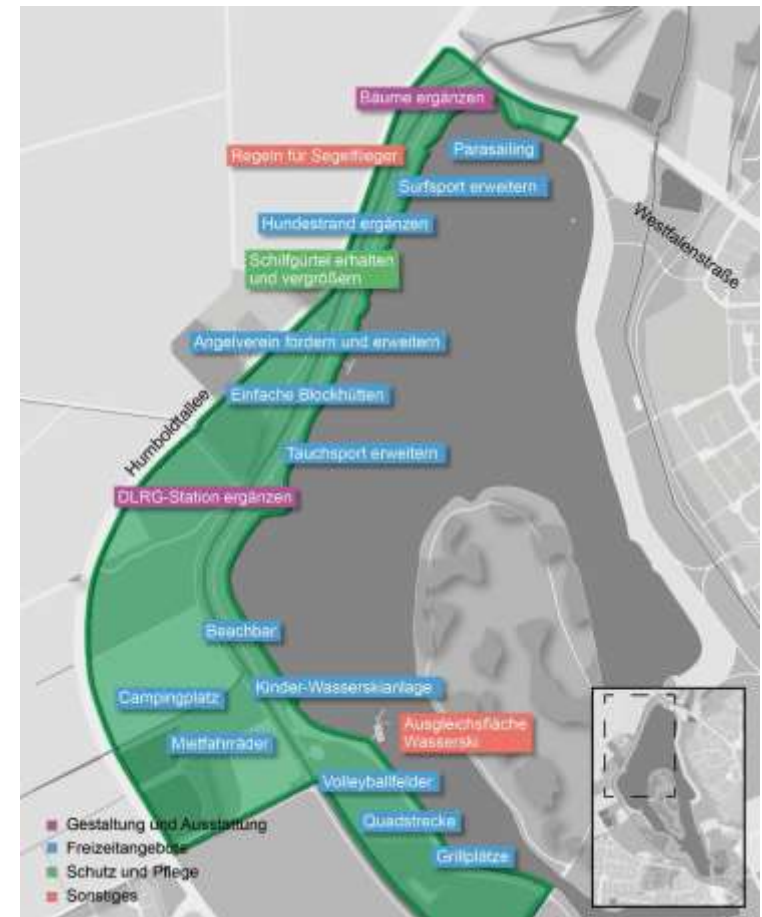
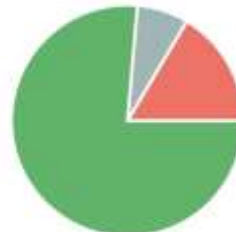
75,2% Antworten

Fast 80% sind überzeugt:

### Naturschutz & Freizeitaktivitäten

können verträglich sein

|            |                                      |       |
|------------|--------------------------------------|-------|
| Ja         | <span style="color: red;">■</span>   | 16,4% |
| Nein       | <span style="color: green;">■</span> | 76,4% |
| Weiß nicht | <span style="color: grey;">■</span>  | 7,2%  |





# Beteiligungsprozess

## Umfrage 2

### Inseelpark

Die Insel ist ebenso wie der nordwestliche Bereich naturnah gestaltet. Gleichzeitig wünschen sich viele Teilnehmer der 1. Umfrage Veranstaltungen wie z.B. Konzerte auf der Insel.

Sind solche gelegentlichen Veranstaltungen für Sie akzeptabel?

72,9% Antworten

Eine große Mehrheit ist für **Veranstaltungen!**

- Ja ■ **82,5%**
- Nein ■ **11,7%**
- Weiß nicht ■ **5,8%**



## Beteiligungsprozess

### Umfrage 2

## Ergebnisse

Welche Vorschläge aus der Ideensammlung und der Wikimap sind Ihnen am wichtigsten?

### SAND & SONNE

WEITERES RESTAURANT  
BEACHBAR  
EISWAGEN

### STADT & FLUSS

BIOTOPERHALT  
RUHEORTE  
GASTRONOMIE  
FORELLENHOF

### SPIEL & SPORT

Modernisierung der  
SPORTANLAGEN  
Neue Angebote.  
SKATERANLAGE,  
BIOLOGISCHE STATION

### WASSER & WIND

mehr NATUR  
aber auch  
mehr GRILLPLÄTZE

### INSELPARK

ARBORETUM  
BLUMENINSELN  
VERANSTALTUNGEN

## Beteiligungsprozess

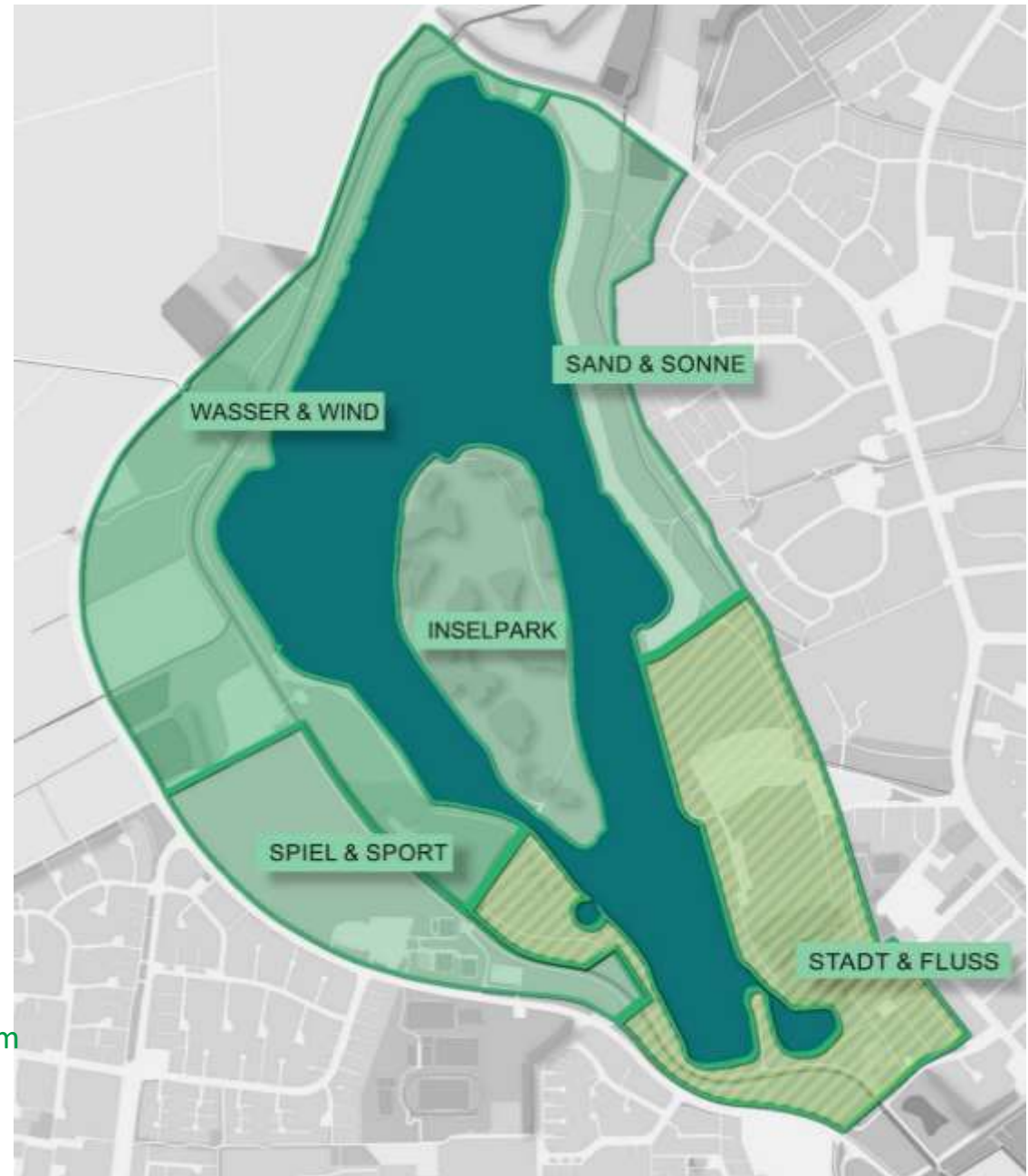
### Umfrage 2

Im Gesamtergebnis gibt es eine breite Zustimmung zu den Themenbereichen:

|               |       |
|---------------|-------|
| Sand & Sonne  | ★★★★★ |
| Stadt & Fluss | ★☆☆☆☆ |
| Wasser & Wind | ★★★★★ |
| Spiel & Sport | ★★★★★ |
| Inselpark     | ★★★★★ |

Lediglich der Bereich Stadt & Fluss wird mit jeweils 35 % zu gleichen Teilen befürwortet wie abgelehnt. 30 % würden sich erst auf der Basis eines anschaulichen Konzepts entscheiden.

Die vollständigen Ergebnisse sind als Anhang zum Abschlussbericht einsehbar.





*„Aufbau einer  
Promenade mit einer Hand voll Cafés  
für lange Nachmittage/Abende mit  
Familie und Freunden!“*

Sitzterrassen  
Cafés / Restaurants  
Feste / Feiern  
Events

## Beteiligungsprozess

LENKUNGSKREIS

STEUERKREIS

### ÖFFENTLICHKEIT

Bürgerversammlung: Auftakt

Projekt-Homepage

Wikimap

Internet-Umfrage 1

Beteiligung Schüler / Jugend

Befragungen vor Ort

Seespaziergang

Werkstatt 1

Internet-Umfrage 2

**Werkstatt 2 am 3.06.2019**

Internet-Umfrage 3

Bürgerversammlung: Fazit

## Beteiligungsprozess

### Werkstatt 2

ca. 32 interessierte Bürgerinnen und Bürger,  
Mitglieder des Lenkungskreises



## 3. Juni 2019 in der Kulturscheune

- Formulierung übergeordneter Ziele
- Definition von Aufgaben für das weitere Verfahren
- Vorstellung der Ergebnisse aus den bisherigen Veranstaltungen und der Online-Umfrage
- Übersicht der Wikimap-Vorschläge und der Ideensammlung

## Ergebnis Werkstatt 2

Sichtweisen bleiben spannungsreich:

- Vision 2030 einerseits: Erhalt und Einbindung des Bestands
- Vision 2030 andererseits: Salzgittersee als Zentrum der Stadt 2030 mit städtischer Mischnutzung
- Generell: Sicherung der öffentlichen Zugänglichkeit sowie Verbesserungen und Ergänzungen
- Zu klären: Bebauung, Mischung der Nutzungen, Lage, Größe und Qualität eines potentiellen Stadtviertels



Salzgittersee als Ort für Aktivität und Bewegung im Alltag  
Ergänzung um niedrigschwellige Spiel- und Sportangebote

## Beteiligungsprozess

### ÖFFENTLICHKEIT

Bürgerversammlung: Auftakt

Projekt-Homepage

Wikimap

Internet-Umfrage 1

Beteiligung Schüler / Jugend

Befragungen vor Ort

Seespaziergang

Werkstatt 1

Internet-Umfrage 2

Werkstatt 2

### Internet-Umfrage 3

24.6.2019 – 14.7.2019

Bürgerversammlung: Fazit

LENKUNGSKREIS

STEUERKREIS



## Teilnehmer bei den Umfragen


Insgesamt **4031** Befragungen

Umfrage 1




**1608**  
online

Umfrage 2



**1593**  
online

Umfrage 3



**409**  
online



**421**  
Schulen, vor Ort &  
eingesendet

Bei der letzten Umfrage wurde ein deutlich nachlassendes Interesse verzeichnet.

Es handelt sich um einen Rückgang auf 1/4 bzw. 1/5 der Teilnehmer der ersten beiden Umfragen.

Neben dem allgemein nachlassenden Interesse wird auch der Verzicht auf eine gezielte Beteiligung der Schulen als Grund hierfür gesehen.

## Beteiligungsprozess

### Umfrage 3



Die vollständigen Ergebnisse sind als Anhang zum Abschlussbericht einsehbar.

## Ziele

- Bewertung der gesamten Bürgerbeteiligung mit ihren fünf unterschiedlichen Formaten
- Auswahl ggf. geeigneter Gebiete für ein gemischtes Stadtviertel
- Konditionen zur Weiterentwicklung des Salzgittersees: kritische Fragen, Anregungen

## Ergebnisse

- Mit 3.610 abgeschlossenen Online-Umfragebögen eine sehr breite und erfolgreiche Ansprache über die Online-Plattform.
- Homepage als unverzichtbare Informationsbasis.
- 421 Direktbefragungen erreichten andere wichtige Zielgruppen.
- Hohe Resonanz der Teilnehmer aus den Werkstätten mit 50 – 75 %.
- 115 neue Teilnehmer!

409 Teilnehmer haben den Fragebogen ausgefüllt bzw. teilweise ausgefüllt.

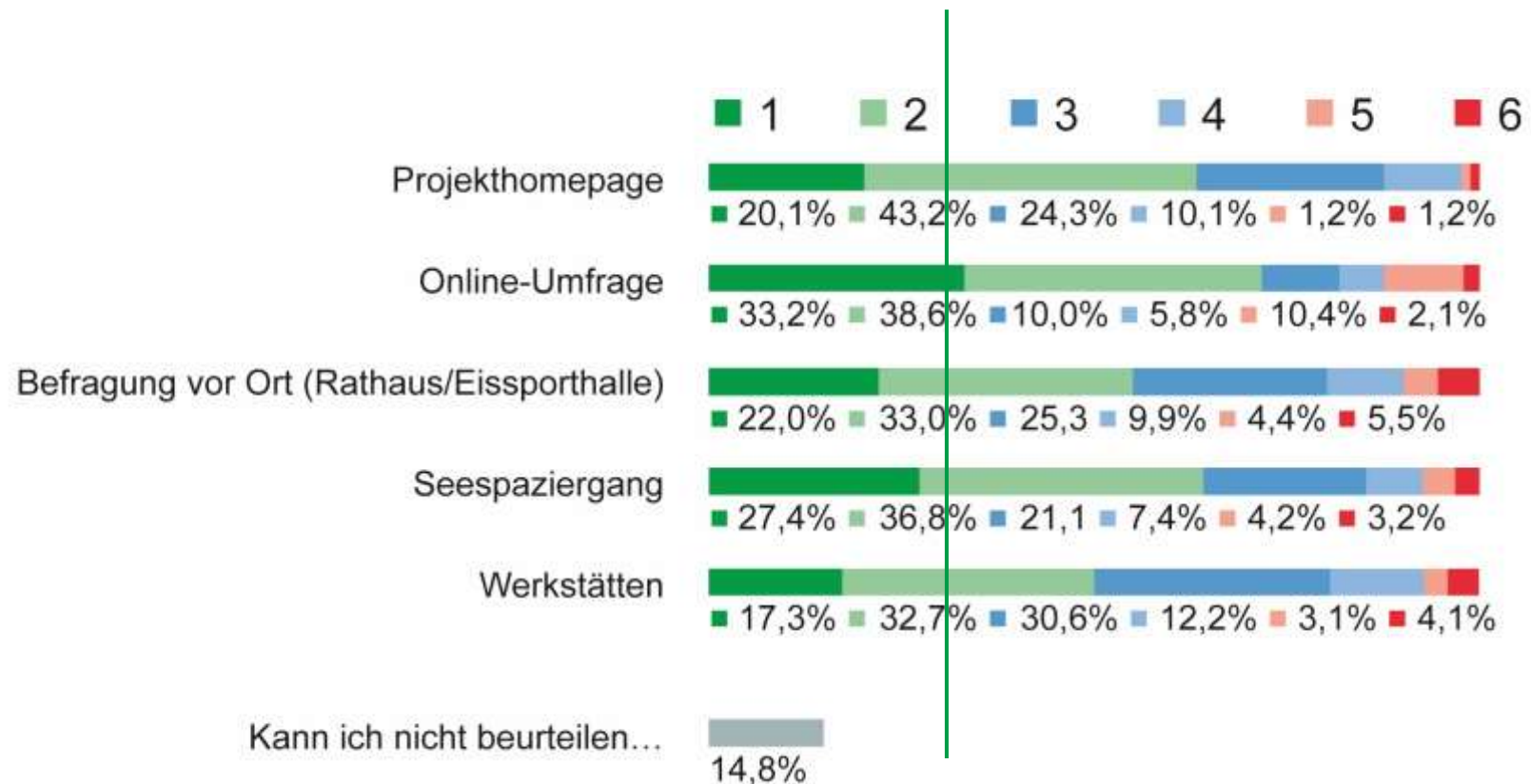
## Beteiligungsprozess

### Umfrage 3

# Bewertung des Beteiligungsprozesses

815 Nennungen

Note **2,4** als Gesamtdurchschnitt



## Beteiligungsprozess

### Umfrage 3



## Stadtquartier am See

30 % der Beteiligten wünschen sich vor einer Beurteilung eines möglichen „Stadtquartiers am See“ ein anschauliches Konzept (vgl. Umfrage 2)

Welche Fragen müsste ein solches Konzept ihrer Ansicht nach auf überzeugende Weise klären?

551 Nennungen

Ein Konzept müsste vor allem überzeugen durch ...

1. Atmosphäre der öffentlichen Räume
2. Übergang Quartier zum Ufer
3. Definition geeigneter und unbedingt freizuhaltender Flächen
4. Sicherung und Verbesserung für die Vereine
5. Geeignete Nutzungen  
(Wohnen, Gastronomie, Handel, Büro)
6. Verzicht auf Veränderung der Uferkante
7. Bautypus, Gebäudehöhe
8. Erhalt und Ausbau des Wegenetzes
9. Art der Verbindung zwischen Stadt und See
10. Schutzbereiche für Pflanzen & Tier

# Beteiligungsprozess

## Umfrage 3

Der Forellenhof, die freie Zugänglichkeit des Ufers sowie das Wäldchen und der Teich im Südosten sollen erhalten und geschützt werden.

Es gibt aber weitere Flächen, die ggf. für ein neues, gemischtes Stadtviertel in Frage kommen (siehe Karte).

Welche dieser Bereiche wären Ihrer Ansicht nach für ein solches Quartier geeignet?

551 Nennungen

Plädoyer für ...

... keinen dieser Bereiche

X  
20 %

... ufernahe Lagen

a  
10 %

c  
10 %

... für indirekte Lagen in Seenähe

b  
20 %

d  
20 %

e  
20 %

## Eignung als neues Stadtviertel



## Die wichtigsten Erwartungen

In der zweiten Werkstatt wurde der See als wichtiger Aufenthaltsort beschrieben, welcher ein positives Markenzeichen Salzgitters darstellt.

Welche Erwartungen haben Sie an die Gestaltung des Sees und die Anbindung zur Innenstadt?

1325 Nennungen

1. Sauberkeit & Pflege der Wege & Grünflächen
2. Natur mit prachtvollen Bäumen & Grünflächen
3. Gemütliche Treffpunkte wie Cafés, Sitzterrassen
4. Nutzbarkeit für alle gleichermaßen
5. Gute Erreichbarkeit für Fußgänger und Radfahrer

## Fazit

**1. Die Leitthemen und die Themenbereiche wurden in der Bürgerbeteiligung bestätigt!**

**2. In allen Umfragen bestehen übereinstimmende Bewertungen zu folgenden Themen:**

- Hohe Bedeutung Natur und Erholung: Schutz des natürlichen Charakters des Sees und seines Umfeldes
- Pflege und Ausbau der öffentlichen Wege und Verbesserung der Sauberkeit
- Sicherung und Erweiterung von Sport- und Freizeitangeboten
- Ergänzung Gastronomie, Aufenthalt und Treffpunkte

**3. Es gibt zahlreiche zu konkretisierende Projektideen.**

**4. Es gibt kein eindeutiges Meinungsbild zu einer Bebauung zwischen Zentrum und See:**  
ca. 1/3 pro, 1/3 contra, 1/3 unentschieden

**5. Es bestehen folgende Erwartungen an ein klärendes Konzept:**

- Ausweisung der zu schützenden, nicht beanspruchten Bereiche
- Atmosphäre eines neuen Quartiers, v.a. der öffentlichen Räume
- Übergänge zum See
- Für eine Bebauung geeignete Bereiche
- Geeignete Nutzungen: Wohnen, Gastronomie, Handel, Büros
- Geeignete Gebäudetypen, Bauweise
- Sicherung der Vereine und ihrer Ansprüche
- Sicherung und Ausbau des Wegenetzes

## Ausblick und Dank



### Unser Dank gilt ...

- über 2000 Bürgerinnen und Bürger rund um den See und im Umland, die sich teilweise mehrfach an der Umfrage beteiligt haben,
- den Teilnehmern der Werkstätten und des Seespaziergangs, die uns zu besonderen Einsichten verholfen haben,
- den vielen Jugendlichen, die uns mit ihren Antworten, Fragen und Anregungen unbefangen und optimistisch Hinweise gegeben haben,
- den Vereinen, die seit Jahren zum Leben rund um den See beitragen und ihre Perspektiven und Erwartungen verdeutlicht haben,
- den Initiativen, die wie alle Beteiligten nur das Beste für Salzgitter wollen, denn genau das ist die gemeinsame Aufgabe dieses Prozesses,
- den Mitarbeitern der städtischen Verwaltung, die sich als kompetente Partner erwiesen haben,

- und den Journalisten der lokalen Zeitungen, die mit vielen Artikeln den Prozess begleitet und die Diskussion an- und aufgeregt haben –

... Sie alle haben konstruktiv beigetragen, um die Vielfalt und Vielschichtigkeit der Erwartungen zu erkennen, um diese hiermit in die öffentliche Diskussion und den weiteren Entwicklungsprozess eingeben zu können.

### Wie geht es weiter?

Die letztlich Verantwortlichen, sind die gewählten Ratsmitglieder der verschiedenen Parteien, die über die Entwicklung Salzgitters entscheiden.

Es ist keine leichte Aufgabe, doch mit den Ergebnissen dieser umfangreichen Bürgerbefragung bestehen gesicherte Grundlagen für den weiteren Prozess.



# Ausblick und Dank

Mit der vorliegenden Ideensammlung und dem nunmehr hierzu durchgeführten Beteiligungsprozess liegt eine Basis für die weitere Entwicklung des Salzgittersees vor.

In einem nächsten Schritt muss diese Basis weiter ausgearbeitet sowie die verschiedenen Projekte konkretisiert werden .

